

HAVET SOM, OMGER OSS

11 Juni - 21 Augusti 2022

Göra allmänning:
Ebba Gyllenhak
Annelie Nilsson
Cecilia Wendt

VITA GRINDARNA DJURHAMN

Kulturarv Djurhamn är en grupp engagerade personer som brinner för Djurhamn och dess stora maritima kulturarv.

”Vi älskar att utveckla och förändra för framtiden. Vi brinner för att se vår ö och närområde utvecklas och öka möjligheten för flera att få lära om vår historia och bygd. Därför har vi startat Kulturarv Djurhamn, en förening med marinhistoriskt perspektiv i en modern form.”

Styrelsen Kulturarv Djurö
www.djurhamn.eu

Bygdegårdar längs kusten i Stockholms läns skärgård utforskar och skapar tillsammans med konstnärer platsspecifika konstverk om havet och vår relation till det.

Stockholms läns bygdegårdsdistrikt i samverkan med Länsstyrelsen, Björkö Konstnod och Bygdegårdsföreningar i Stockholms län.
www.facebook.com/BRHSOO
www.bygdegardarna.se/stockholm
www.bjorkokonstnod.se

Djurhamn




Differensen mellan landhöjning och havsnivåhöjning kommer att bilda ett nytt område på Djurhamn, *Den kommande allmänningen*.





Göra allmänning har tidigare undersökt allmänningar genom matjord och spade. På Djurhamn bildar lod och vatten kärnan i utforskandet.



Göra allmänning triangulerar *Den kommande allmänningen* utifrån den tredje punkten i form av olika personers tankar och önskemål.



Vita Grindarna på Djurhamn är centrum för *Den kommande allmänningen*. Här kan du dela dina tankar och önskemål via ett gemensamt handlod vilket sänks ned i havet under utställningsperioden.



Genom att mäta vattnets djup och havsbottens egenskaper har lodet använts i navigering sedan antiken. Idag är 96 % av Sveriges grunda vatten handlodsmätta ofta vid mitten av 1800-talet enligt Sjöfartsverket.

Ett handlod mäter i famnar och består av en metallvikt som är fäst vid ett rep vilket är markerat med tyg och läder i uppmätta längder. Famn är ett gammalt längdmått som ursprungligen betecknat avståndet mellan en vuxen persons utsträckta händer som har passat för att mäta längden hos rep. Den nedersta delen av metallvikten är kupad inåt, detta utrymme fylls med något klabbigt textalg. Vid lodning fastnar botten sediment i detta utrymme, som sand, grus eller lera. Då inget fastnar betyder det att det är klippbotten. Ett handlod behöver aldrig batterier eller omkalibrering. Den försiktige resenären har fortfarande ett lod i båten.

Den kommande allmänningen

